

ORGANISATION:   















La 34^{ème} CHARLY GAUL

CYCLOSPORTIVE - JEDERMANNRENNEN - GRAN FONDO - CYCLOSPORTRACE

SEPT 2024
1
DIMANCHE
SUNDAY - SONNTAG

ACC Contern - c/o Alain CONTER - 47, Op der Hobuch - L-5832 FENTANGE - acccontern@gmail.com



















STRECKE B 99 km

km +	km -	Höhe	Uhrzeit	Strasse	ORT / Strasse	Kreuzung	BEMERKUNG
				Start um	09 h 30	auf dem Markplatz in Echternach	
0	99	160	09.30	Echternach			PROVISORISCHER START neutralisiertes Rennen währen 2 Kilometern
				place du Marché			
				route de Luxembourg			
				rue Maximilien			
				rue Ermesinde	DEFINITIVER START		
				route de Diekirch	NACH DER KREUZUNG RICHTUNG BERDORF		
				route de Berdorf		dem CR354 während 4 km folgen	
							Anstieg 01 *** 4 km zu 5 %
4	95	371	09.42	Berdorf			
				rue d'Echternach	Ende Anstieg 01		
				x rue de Consdorf		GRUNDHOF	prendre à droite devant l'hôtel Kinnen
				rue de Grundhof	dem CR364 während 4 km folgen		
				GEFÄHRLICHE ABFAHRT MIT KURVEN			
							STRASSENVERENGUNG
8	91	187	09.48	Vugelsmillen			
				CR364 aus Berdorf	x CR121 nach Grundhof		KREUZUNG OHNE VORFAHRT NACH ABFAHRT
							
							am Ende der Abfahrt rechts abbiegen
				CR121	CR121 nach Grundhof	x CR364 nach Beaufort	
							dem CR121 während 2 km folgen
10	89	173	09.51	Grundhof			
				route de Beaufort	x N10 route de Dillingen		KREUZUNG OHNE VORFAHRT - VERKEHRSINSELN
							
							vor dem Hôtel Brimer links abbiegen
				N10	route de Dillingen	der N10 während 17 km folgen	
13	86	177	09.56	Dillingen			
				route de Grundhof	x route de Beaufort		
				route de Reisdorf			
17	82	180	10.02	Wallendorf-pont			
				Echternacherstrooss	x Grenzwee		



ACC Contern - c/o Alain CONTER - 47, Op der Hobuch - L-5832 FENTANGE - acccontern@gmail.com

STRECKE B 99 km

km +	km -	Höhe	Uhrzeit	Strasse	ORT / Strasse	Kreuzung	BEMERKUNG
19	80	195	10.05		Reisdorf route de la Sûre	x rue de l'Ernz X rue de l'Our x N10 nach Hoesdorf	 
				N19	N19 nach Diekirch		
22	77	186	10.10		Moestroff route de Diekirch	x CR357C nach Hierzenhaff	
24	75	187	10.13		Bettendorf route de Diekirch	x CR357 nach Hierzenhaff	 
26	73	192	10.16		Bleesbreck N19 aus Bettendorf	x N17 nach Vianden	 
					N17 vers Diekirch		KREISVERKEHR: KREUZUNG OHNE VORFAHRT    geradeaus - zweite Ausfahrt Kreisverkehr TRENNUNG STRECKEN A und B Strecke B (100 km): geradeaus Richtung Diekirch Strecke A (150 km): nach rechts Richtung Vianden der N17 während 700 m folgen
27	72	192	10.18		Diekirch (Eingang) rue Clairefontaine	x CR356 nach Gilsdorf	 GEFÄHRLICHE KREUZUNG OHNE VORFAHRT   nach links über die kleine Brücke fahren der rue du Pont während 400 m folgen
				CR322	rue du Pont		
28	71	190	10.19		Gilsdorf rue du Pont	x CR356 rue Principale	 GEFÄHRLICHE KREUZUNG OHNE VORFAHRT  geradeaus über die Kreuzung - schlechte Übersicht Anstieg 02 *** 2,4 km zu 6,1 % dem CR356 während 4 km folgen
				CR356	route de Broderbour		
30	69	309	10.23		Broderbour CR356 nach Ermsdorf		Ende Anstieg 02
32	67	325	10.26		CR356 x CR347 (Folkendange) CR356 aus Gilsdorf	x CR347 nach Stegen	 GEFÄHRLICHE KREUZUNG OHNE VORFAHRT geradeaus über die Kreuzung dem CR356 während 2,3 km folgen SCHNELLE ABFAHRT MIT KURVEN  
					CR356 nach Ermsdorf		

ORGANISATION:   


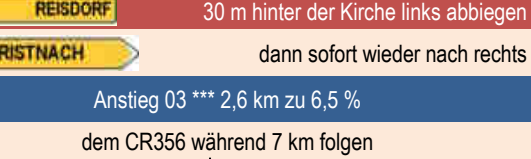
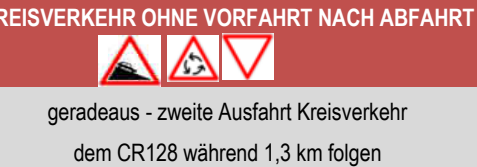
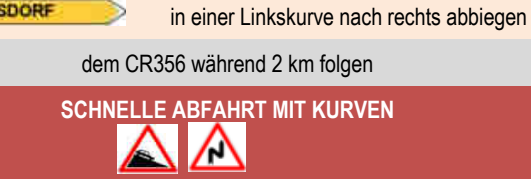

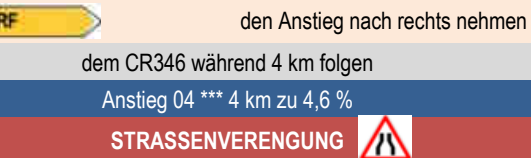
La 34^{ème} CHARLY GAUL

CYCLOSPORTIVE - JEDERMANNRENNEN - GRAN FONDO - CYCLOSPORTRACE

SEPT 2024
1
DIMANCHE
SUNDAY - SONNTAG


























ACC Contern - c/o Alain CONTER - 47, Op der Hobuch - L-5832 FENTANGE - acccontern@gmail.com

STRECKE B 99 km

km +	km -	Höhe	Uhrzeit	Strasse	ORT / Strasse	Kreuzung	BEMERKUNG
34	65	245	10.29		Ermsdorf		
					Gilsduerferstrooss	x CR358 Reisduerferstrooss	 KREUZUNG OHNE VORFAHRT NACH ABFAHRT
					Reisduerferstrooss	x CR356 Suelwelderstrooss	 30 m hinter der Kirche links abbiegen dann sofort wieder nach rechts Anstieg 03 *** 2,6 km zu 6,5 % dem CR356 während 7 km folgen
37	62	420	10.34		Grevenhaff		Ende Anstieg 03
39	60	365	10.37		Savelborn		
					CR356 nach Christnach	x CR358 nach Medemach x CR358 nach Haller	
40	59	370	10.38		Freckeisen		
					CR356 nach Christnach		
41	58	309	10.40		Christnach		
					Um Bierg	x Schoulstrooss	 KREISVERKEHR OHNE VORFAHRT NACH ABFAHRT geradeaus - zweite Ausfahrt Kreisverkehr dem CR128 während 1,3 km folgen
					Am Lahr		
42	57	304	10.42		Waldbillig		
					rue de Christnach	x CR356 nach Mullerthal	 in einer Linkskurve nach rechts abbiegen dem CR356 während 2 km folgen SCHNELLE ABFAHRT MIT KURVEN
					rue Michel Rodange		
44	55	213	10.45		Mullerthal		
					rue ders Rochers	x CR121 nach Grundhof	 KREUZUNG OHNE VORFAHRT NACH ABFAHRT dem CR121 während 5 km folgen
					rue de l'Ernz Noire		
49	50	193	10.53		Vugelsmillen		
					CR121 aus Mullerthal	x CR364 nach Berdorf	 den Anstieg nach rechts nehmen dem CR346 während 4 km folgen Anstieg 04 *** 4 km zu 4,6 % STRASSENVERENGUNG
					CR364 nach Berdorf		


























STRECKE B 99 km

km +	km -	Höhe	Uhrzeit	Strasse	ORT / Strasse	Kreuzung	BEMERKUNG
53	46	377	10.59		Berdorf rue de Grundhof	x CR137 rue de Consdorf	 Ende Anstieg 04 KREUZUNG OHNE VORFAHRT  vor dem Hotel Kinnen links abbiegen dem CR137 während 6 km folgen 
58	41	350	11.07		Consdorf rue Melickshaek rue Hiicht	x CR137 rue Hiicht	 KREISVERKEHR: KREUZUNG OHNE VORFAHRT    geradeaus - zweite Ausfahrt Kreisverkehr dem CR137 während 1 km folgen x route de Luxembourg  dem CR137 nach links folgen route de Luxembourg dem CR137 während 4 km folgen
61	38	386	11.12		Kreuzung Altrier CR137 nach Bech	x CR137 nach Hersberg x N11 nach Luxembourg x CR129 nach Zittig	 ABFAHRT MIT KURVEN UND KREUZUNG AM ENDE     vor der Kirche nach rechts abbiegen dem CR132 während 600m
63	36	297	11.15		Bech Konsdrefferstrooss	x CR132 nach Brouch	 ABFAHRT MIT KURVEN UND KREUZUNG AM ENDE     vor der Kirche nach rechts abbiegen dem CR132 während 600m
64	35	300	11.16		Kreuzung Brouch CR132 aus Bech	x CR137 nach Berbourg	KREUZUNG OHNE VORFAHRT  hinter dem Dorf links abbiegen dem CR137 während 2 km folgen 
66	33	273	11.19		Berbourg An der Gruecht Schullstrooss	x Brucherstrooss x CR135 Hierberwee x CR135A nach Wecker x CR137D Neie Wee	 KURVEN UND KREUZUNG   nach der kleinen Brücke rechts abbiegen dem CR137 während 1,5 km folgen  

ACC Contern - c/o Alain CONTER - 47, Op der Hobuch - L-5832 FENTANGE - acccontern@gmail.com

STRECKE B 99 km

km +	km -	Höhe	Uhrzeit	Strasse	ORT / Strasse	Kreuzung	BEMERKUNG
70	29	268	11.26		Manternach (Eingang)		
					CR137 aus Berbourg	x CR139 nach Lellig	 KREUZUNG OHNE VORFAHRT NACH ABFAHRT    LELLIG nach der Abfahrt links abbiegen
					CR139	CR1139 nach Lellig	Anstieg 05 * 1,6 km zu 4 % dem CR139 während 9 km folgen
71	28	286	11.27		Lellig		Ende Anstieg 05 KURVEN UND STRASSENVERENGUNG  
					Duerfstrooss		
73	26	285	11.31		Hierbermillen		Anstieg 6 * 3,4 km zu 2 %
					CR139 aus Herborn		
75	24	296	11.34		Herborn		Ende Anstieg 6 SEHR SCHNELLE ABFAHRT  
					CR139 aus Lellig	x CR135 nach Berbourg	
					Hauptstrooss	x CR135 nach Mompach	
					CR139 nach Osweiler		
80	19	237	11.42		Osweiler		Ende Anstieg 7 SEHR SCHNELLE ABFAHRT AUF ENGER STRASSE  
					rue Principale	x CR141 rue de Dickweiler	  DICKWEILER kurz hinter der Kirche rechts abbiegen
					CR141	rue de Dickweiler	Anstieg 7 ** 1,5 km zu 6,5 % dem CR141 während 1,5 km folgen Ende Anstieg 7
82	17	337	11.45		Kreuzung Dickweiler		GEFÄHRLICHE KREUZUNG OHNE VORFAHRT  die Kreuzung geradeaus überfahren ABFAHRT MIT KURVEN AUF ENGER STRASSE   
					CR141 aus Osweiler	x CR370 nach Dickweiler	
					CR370	CR370 nach Dickweiler	
83	16	295	11.46		Dickweiler		am Ende des Dorfes rechts abbiegen dem CR370 während 1,5 km folgen
					rue Principale	x CR370 nach Hinkel	  GIRST 
					CR370 nach Girst		
85	14	276	11.49		Kreuzung Girsterklaus		SEHR SCHNELLE ABFAHRT AUF ENGER STRASSE  
					CR370 nach Girst	x CR371 nach Girsterklaus	

ORGANISATION: ACC Contern

Ville d'ECHTERNACH
www.echternach.lu

SEPT 2024
1
DIMANCHE
SUNDAY - SONNTAG

La 34ème CHARLY GAUL

CYCLOSPORTIVE - JEDERMANNRENNEN - GRAN FONDO - CYCLOSPORTRACE

ACC Contern - c/o Alain CONTER - 47, Op der Hobuch - L-5832 FENTANGE - acccontern@gmail.com

STRECKE B 99 km

km +	km -	Höhe	Uhrzeit	Strasse	ORT / Strasse	Kreuzung	BEMERKUNG
86	13	225	11.51		Girst Duerfstrooss		
87	12	200	11.53		Kreuzung Girsterklaus CR370 nach Girst	x CR371 nach Girsterklaus	
88	11	165	11.54		Hinkel rue de Girsterklaus	x PC3 Schullerwee	ABFAHRT MIT KURVEN UND KREUZUNG am Eingan des Dorfes links abbiegen
					rue de Girsterklaus		vor der Hauptstrasse dem Radweg nach links folgen
					Schullerwee	x PC3 rivières	dem Radweg während 1 km folgen
				PC3	Radweg "3 rivières"		
89	10	148	11.56		Kreuzung PC3 x N10 Radweg "3 rivières"	x N10 nach Rosport	KREUZUNG OHNE VORFAHRT am Ende des Weges nach links in die N10 einbiegen
				N10	N10 nach Rosport		der N10 während 3 km folgen
91	8	160	11.59		Rosport rue d'Echternach	x CR372 nach Dickweiler x PC3	vor der Firma Rosport nach rechts auf den Radweg fahren
				PC3	Radweg "3 rivières"		SEHR ENGE STRASSE
94	5	157	12.04		Steinheim Radweg "3 rivières"	X N10 nach Echternach	KREUZUNG OHNE VORFAHRT am Eingang des Dorfes nach rechts wieder auf die N10 fahren
				N10	route d'Echternach		der N10 während 6 km folgen
99	0	160	12.12		Echternach N10 aus Steinheim	x N11B nach Bitburg	KREISVERKEHR: KREUZUNG OHNE VORFAHRT geradeaus - erste Ausfahrt Kreisverkehr
						x route de Wasserbillig	
						X N11 Echternacherbrück	KREUZUNG OHNE VORFAHRT nach links auf die Kopfsteinpflaster abbiegen
					rue de la Sûre	x rue de la Montagne	170 Meter weiter rechts abbiegen
					rue de la Montagne	x rue du Pont	geradeaus
					place du Marché		ACHTUNG: ANKUNFT AUF KOPFSTEINPFLASTER ZIEL AUF DEM MARKTPLATZ

