

La 34^{ème} CHARLY GAUL

ORGANISATION:



DIMANCHE - SONNTAG - SUNDAY

01.09.2024

Ville d'**ECHTERNACH**
www.echternach.lu



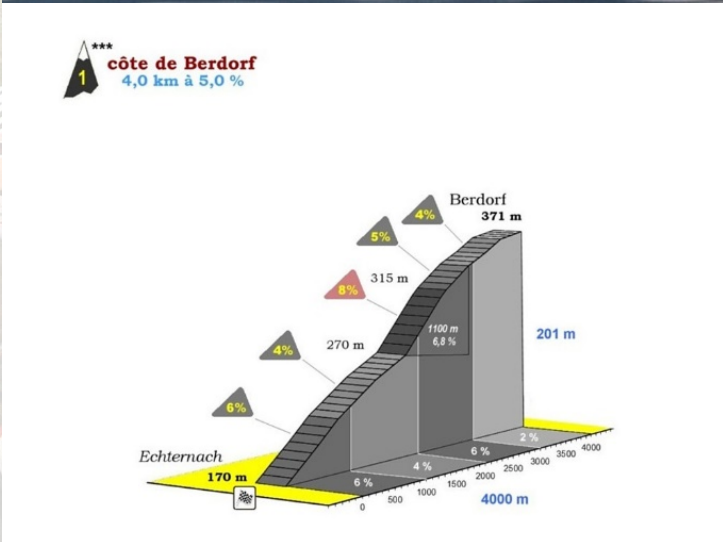
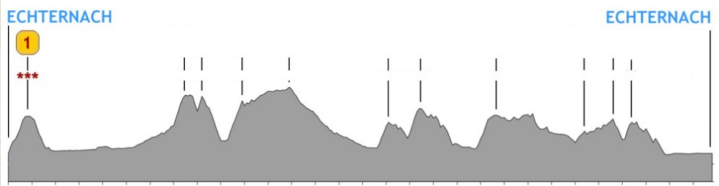
LES 11 COTES DE LA 34^{ème} CHARLY GAUL

côte de Berdorf



1 côte de Berdorf *** 4 km - 5 %

côte de Berdorf			
Degré de difficulté:	***	Parcours	A B
Longueur	4000 m	côte no	1 1
Altitude piéd	170 m	côtes restantes	10 6
Altitude sommet	371 m	km parcourus:	0 0
Dénivellation	201 m	km à parcourir:	145 95
Pente moyenne	5.0%	Passages	6
Pente maximale	9.1%	premier passage	2015
		dernier passage	2023



manufaktur

La 34ème CHARLY GAUL

ORGANISATION:
ACCContern

DIMANCHE - SONNTAG - SUNDAY

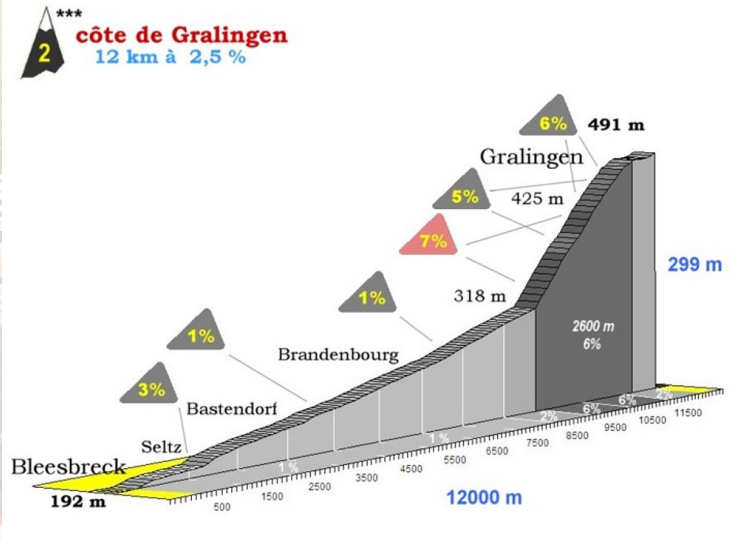
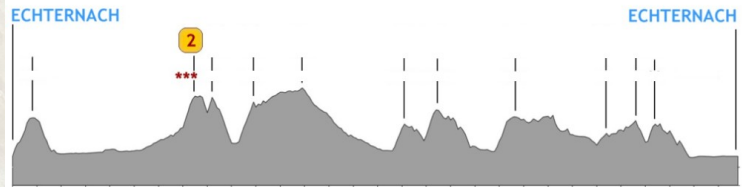
01.09.2024

Ville d'ECHTERNACH
www.echternach.lu

côte de Gralingen



côte de Gralingen			
Degré de difficulté:	***	Parcours	A B
Longueur	12000 m	côte no	2 -
Altitude pièd	191 m	côtes restantes	9 -
Altitude sommet	486 m	km parcourus:	26 -
Dénivellation	295 m	km à parcourir:	111 -
Pente moyenne	2.5%	Passages	4
Pente maximale	11.0%	premier passage	2007
		dernier passage	2022



manufaktur

La 34ème CHARLY GAUL

ORGANISATION:
ACCContern

DIMANCHE - SONNTAG - SUNDAY

01.09.2024

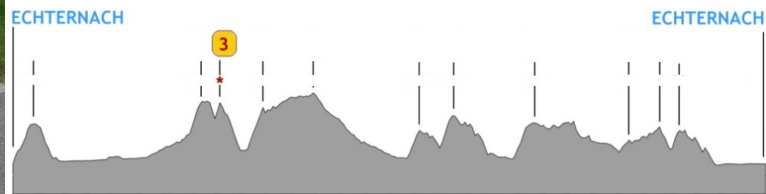
Ville d'ECHTERNACH
www.echternach.lu

côte de Hoscheid

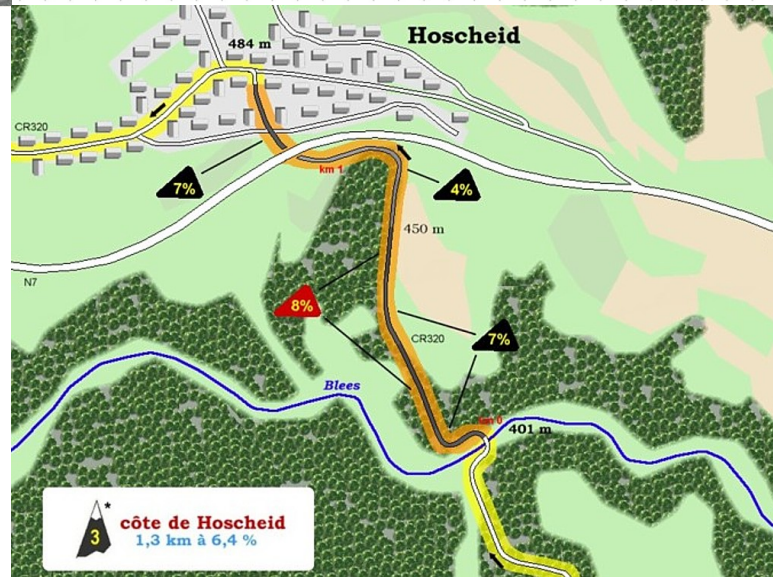
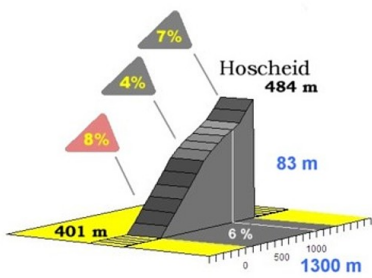
3 côte de Hoscheid * 1,3 km - 6,4 %



côte de Hoscheid			
Degré de difficulté:	*	Parcours	A B
Longueur	1300 m	côte no	3 -
Altitude piéd	395 m	côtes restantes	8 -
Altitude sommet	478 m	km parcourus:	40 -
Dénivellation	83 m	km à parcourir:	108 -
Pente moyenne	6.4%	Passages	3
Pente maximale	9.8%	premier passage	2012
		dernier passage	2022



3 côte de Hoscheid
1,3 km à 6,4 %



manufaktur

La 34ème CHARLY GAUL

ORGANISATION:
ACCContern

DIMANCHE - SONNTAG - SUNDAY

01.09.2024

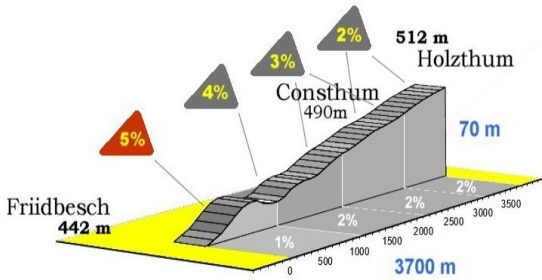
Ville d'ECHTERNACH
www.echternach.lu

côte de Holzthum

5 côte de Holzthum * 3,7 km - 1,9 %



5 * côte de Holzthum
3,7 km à 1,9 %



côte de Holzthum

Degré de difficulté:	*	Parcours	A	B
Longueur	3700 m	côte no	5	-
Altitude piéd	442 m	côtes restantes	6	-
Altitude sommet	512 m	km parcourus:	51	-
Dénivellation	70 m	km à parcourir:	94	-
Pente moyenne	1.9%	Passages	2	
Pente maximale	5.3%	premier passage	2012	
		dernier passage	2022	



manufaktur

La 34ème CHARLY GAUL

ORGANISATION:
ACCContern

DIMANCHE - SONNTAG - SUNDAY

01.09.2024

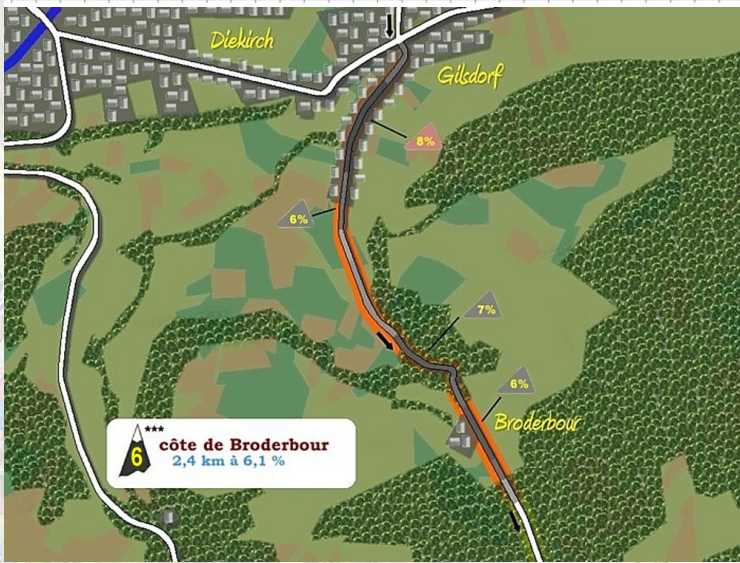
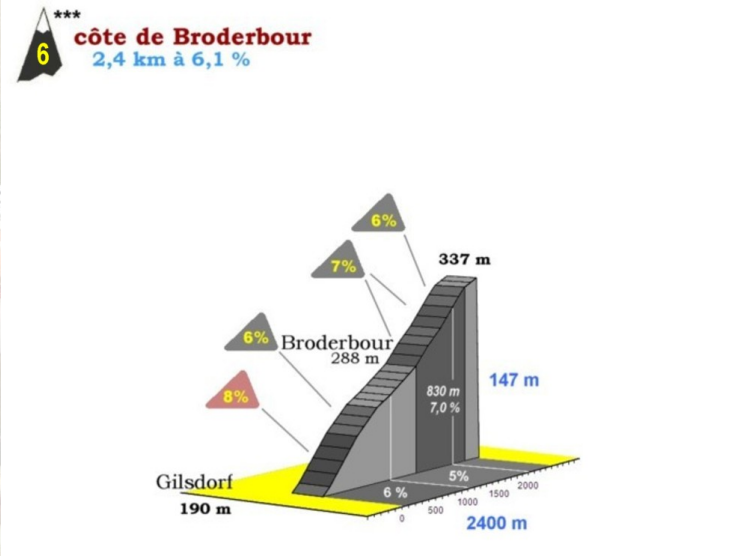
Ville d'ECHTERNACH
www.echternach.lu

côte de Broderbourg

6 côte de Broderbourg *** 2,4 km - 6,1 %



côte de Broderbourg			
Degré de difficulté:	***	Parcours	A B
Longueur	2400 m	côte no	6 2
Altitude pièd	190 m	côtes restantes	5 5
Altitude sommet	337 m	km parcourus:	78 28
Dénivellation	147 m	km à parcourir:	69 69
Pente moyenne	6.1%	Passages	4
Pente maximale	8.5%	premier passage	2008
		dernier passage	2023



La 34ème CHARLY GAUL

ORGANISATION:
ACCContern

DIMANCHE - SONNTAG - SUNDAY

01.09.2024

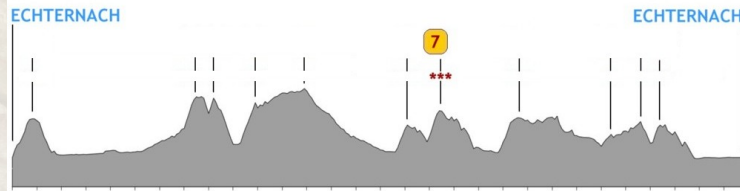
Ville d'ECHTERNACH
www.echternach.lu

côte de Grevenhaff (Savelborn)

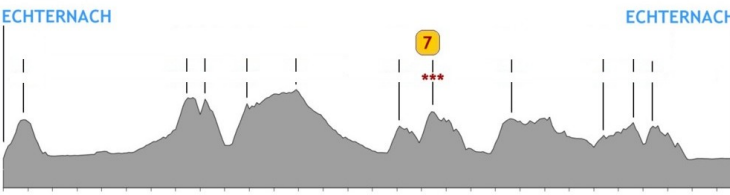
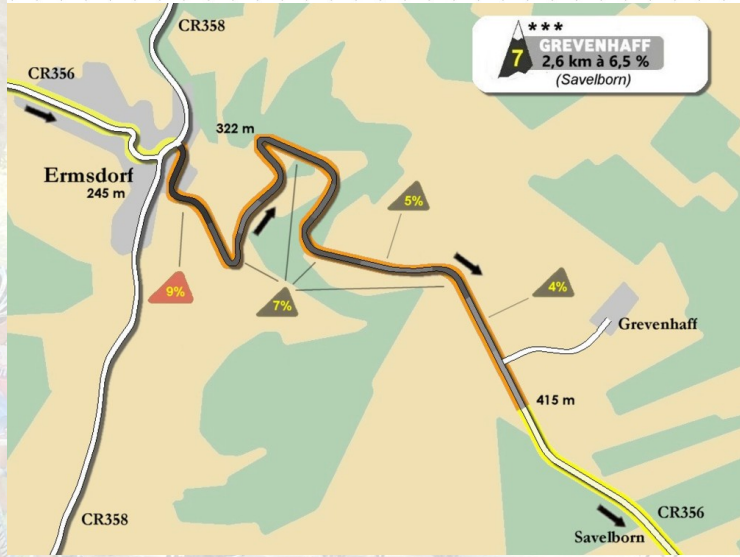
7 côte de Grevenhaff (Savelborn) *** 2,6 km - 6,5 %



côte de Grevenhaff (Savelborn)			
Degré de difficulté:	***	Parcours	A B
Longueur	2600 m	côte no	7 3
Altitude piéd	245 m	côtes restantes	4 4
Altitude sommet	415 m	km parcourus:	84 34
Dénivellation	170 m	km à parcourir:	62 62
Pente moyenne	6.5%	Passages	5
Pente maximale	12.3%	premier passage	2007
		dernier passage	2019



côte de Grevenhaff (Savelborn)			
Degré de difficulté:	***	Parcours	A B
Longueur	2600 m	côte no	7 3
Altitude piéd	245 m	côtes restantes	4 4
Altitude sommet	415 m	km parcourus:	84 34
Dénivellation	170 m	km à parcourir:	62 62
Pente moyenne	6.5%	Passages	5
Pente maximale	12.3%	premier passage	2007
		dernier passage	2019



manufaktur

La 34ème CHARLY GAUL

ORGANISATION:
ACCContern

DIMANCHE - SONNTAG - SUNDAY

01.09.2024

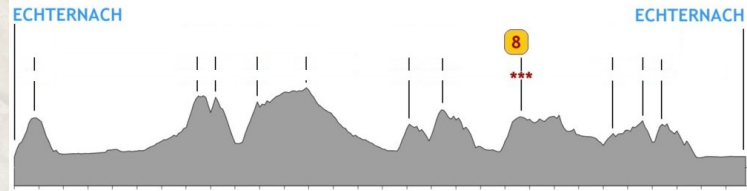
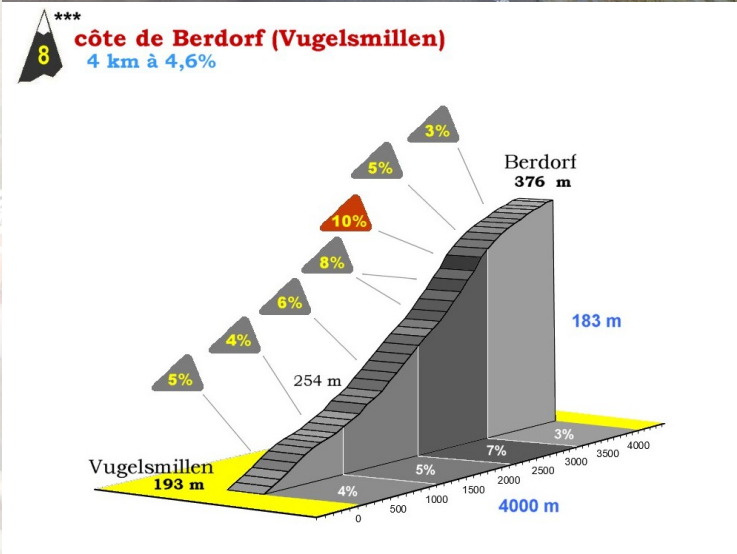
Ville d'ECHTERNACH
www.echternach.lu

côte de Berdorf II (Vugelsmillen)



côte de Berdorf (Vugelsmillen)

Degré de difficulté:	***	Parcours	A	B
Longueur	4000 m	côte no	8	4
Altitude piéd	193 m	côtes restantes	3	3
Altitude sommet	376 m	km parcourus:	99	49
Dénivellation	183 m	km à parcourir:	46	46
Pente moyenne	4.6%	Passages	2	
Pente maximale	9.9%	premier passage	2008	
		dernier passage	2023	



manufaktur

La 34ème CHARLY GAUL

ORGANISATION:
ACCContern

DIMANCHE - SONNTAG - SUNDAY

01.09.2024

Ville d'ECHTERNACH
www.echternach.lu

côte de Lellig

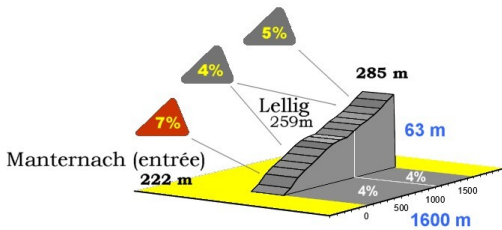
9

côte de Lellig *

1,6 km - 3,9 %



côte de Lellig
1,6 km à 3,9 %



côte de Lellig

Degré de difficulté:	*	Parcours	A	B
Longueur	1600 m	côte no	9	5
Altitude piéd	222 m	côtes restantes	2	2
Altitude sommet	285 m	km parcourus:	120	70
Dénivellation	63 m	km à parcourir:	27	27
Pente moyenne	3.9%	Passages	4	
Pente maximale	8.7%	premier passage	2010	
		dernier passage	2022	

ECHTERNACH

ECHTERNACH



côte de Lellig
1,6 km à 3,9 %



La 34ème CHARLY GAUL

ORGANISATION:
ACCContern

DIMANCHE - SONNTAG - SUNDAY

01.09.2024

Ville d'ECHTERNACH
www.echternach.lu

côte de Herborn (Osweiler)

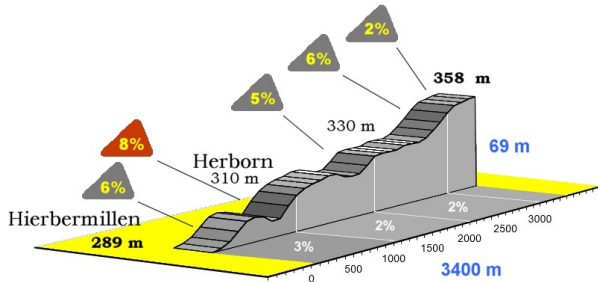
10

côte de Herborn *

3,4 km - 2,0 %




10 *
côte de Herborn (Osweiler)
3,4 km à 2%



côte de Herborn (Osweiler)

Degré de difficulté:	*	Parcours	A	B
Longueur	3400 m	côte no	10	6
Altitude pièd	289 m	côtes restantes	1	1
Altitude sommet	358 m	km parcourus:	125	75
Dénivellation	69 m	km à parcourir:	21	21
Pente moyenne	2.0%	Passages	2	
Pente maximale	8.7%	premier passage	2013	
		dernier passage	2015	



manufaktur

La 34ème CHARLY GAUL

ORGANISATION:

 ACCContern

DIMANCHE - SONNTAG - SUNDAY

01.09.2024

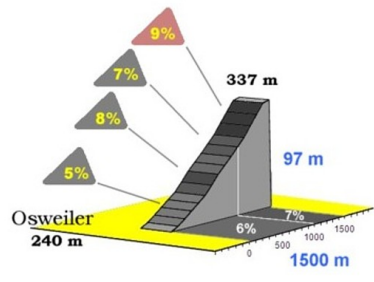
Ville
 d' **ECHTERNACH** 
 www.echternach.lu

côte d'Osweler


11 côte d'Osweler ** 1,5 km - 6,5 %



11 ** côte d'Osweler
 1,5 km à 6,5 %



côte d'Osweler			
Degré de difficulté:	*	Parcours	A B
Longueur	1500 m	côte no	11 7
Altitude piéd	240 m	côtes restantes	0 0
Altitude sommet	337 m	km parcourus:	131 81
Dénivellation	97 m	km à parcourir:	17 17
Pente moyenne	6.5%	Passages	2
Pente maximale	11.5%	premier passage	2013
		dernier passage	2015



manufaktur