



ACC Contern - c/o Alain CONTER - 47, Op der Hobuch - L-5832 FENTANGE - acccontern@gmail.com

PARCOURS B 100 km

km +	km -	Alt.	Horaire	Route	Localité / rue	Carrefour	REMARQUE
				Départ à	09 h 30	sur la Place du Marché à Echternach	
0	100	160	09.30	Echternach			<p>DEPART PROVISOIRE EN CORTEGE</p> <p>parcours neutralisé pendant 2 kilomètres</p> <p>DEPART DEFINITIF</p> <p>APRES LE CARREFOUR VERS BERDORF</p>
				CR364	place du Marché route de Luxembourg rue Maximilien rue Ermesinde		
					route de Diekirch		suivre le CR354 pendant 4 km
					route de Berdorf		côte no 01 *** 4 km à 5 %
4	96	371	09.42	Berdorf			<p></p> <p>fin de côte no 01</p> <p>prendre à droite devant l'hôtel Kinnen</p> <p>suivre le CR364 pendant 4 km</p> <p>DESCENTE DANGEREUSE AVEC VIRAGES</p> <p></p> <p>PASSAGE ETROIT</p>
					rue d'Echternach	x rue de Consdorf	
					rue de Grundhof		
8	92	187	09.48	Vugelsmillen			<p>CARREFOUR SANS PRIORITE EN DESCENTE</p> <p></p> <p>tourner à droite en bas de la descente</p> <p>suivre le CR121 pendant 2 km</p>
					CR364 de Berdorf	x CR121 vers Grundhof	
				CR121	CR121 vers Grundhof	x CR364 vers Beaufort	
10	90	173	09.51	Grundhof			<p>CARREFOUR SANS PRIORITE - ILÔTS</p> <p></p> <p>tourner à gauche devant l'Hôtel Brimer</p> <p>suivre la N10 pendant 17 km</p>
					route de Beaufort	x N10 route de Dillingen	
				N10	route de Dillingen		
13	87	177	09.56	Dillingen			<p></p>
					route de Grundhof	x route de Beaufort	
					route de Reisdorf		
17	83	180	10.02	Wallendorf-pont			<p></p>
					Echternacherstrooss	x Grenzwee	





ACC Contern - c/o Alain CONTER - 47, Op der Hobuch - L-5832 FENTANGE - acccontern@gmail.com

PARCOURS B 100 km

km +	km -	Alt.	Horaire	Route	Localité / rue	Carrefour	REMARQUE
19	81	195	10.05		Reisdorf		
					route de la Sûre	x rue de l'Ernz x rue de l'Our x N10 vers Hoesdorf	
					N19	N19 vers Diekirch	
22	78	186	10.10		Moestroff		
					route de Diekirch	x CR357C vers Hierzenhaff	
24	76	187	10.13		Bettendorf		
					route de Diekirch	x CR357 vers Hierzenhaff	
26	74	192	10.16		Bleesbreck		
					N19 de Bettendorf	x N17 vers Vianden	
					N17	N17 vers Diekirch	ROND-POINT: CARREFOUR SANS PRIORITE tout droit - deuxième sortie du rond-point SEPARATION A et B Parcours B (100 km): tout droit vers Diekirch Parcours A (145 km): à droite vers Longsdorf
							continuer sur la N17 pendant 700 m
27	73	192	10.18		Diekirch (entrée)		
					rue Clairefontaine	x CR356 vers Gilsdorf	 CARREFOUR DANGEREUX SANS PRIORITE GILSDORF prendre à gauche pour traverser le pont
					CR322	rue du Pont	suivre la rue du Pont pendant 400 m
28	72	190	10.19		Gilsdorf		
					rue du Pont	x CR356 rue Principale	 CARREFOUR TRES DANGEREUX SANS PRIORITE traverser le village tout droit côte no 02 *** 2,4 km à 6,1 % continuer sur le CR356 pendant 4 km
					CR356	route de Broderbour	
30	70	309	10.23		Broderbour		
					CR356 vers Ermsdorf		fin de côte no 02





ACC Contern - c/o Alain CONTER - 47, Op der Hobuch - L-5832 FENTANGE - acccontern@gmail.com

PARCOURS B 100 km

km +	km -	Alt.	Horaire	Route	Localité / rue	Carrefour	REMARQUE
32	68	325	10.26	CR356 x CR347 (Folkendange)	CR356 de Gilsdorf x CR347 vers Stegen		CARREFOUR DANGEREUX SANS PRIORITE traverser le carrefour tout droit
					CR356 vers Ermsdorf		continuer sur le CR356 pendant 2,3 km
							DESCENTE RAPIDE AVEC VIRAGES
34	66	245	10.29	Ermsdorf	Gilsduerferstrooss x CR358 Reisduerferstrooss		CARREFOUR SANS PRIORITE APRES DESCENTE 30 m après l'église, tourner à gauche
				CR358	Reisduerferstrooss x CR356 Suelwueberstrooss		suivre le CR358 pendant 3,5 km
35	65	243	10.31	Neimillen	CR358 vers Reisdorf		
36	64	240	10.32	Reisermillen	CR358 vers Reisdorf x CR356B vers Folkendange		
37	63	229	10.34	Keiwelbach	CR358 vers Reisdorf		
38	62	220	10.35	Hessemillen	CR358 vers Reisdorf x CR357 vers Eppeldorf		BEAUFORT tourner à droite pour passer le petit pont
				CR357	CR357 vers Eppeldorf		suivre le CR357 pendant 4,5 km
							côte no 03 *** 2,9 km à 6,6 %
39	61	273	10.37	Eppeldorf	Befortestrooss x CR357D Nei Strooss		BEAUFORT suivre le CR357 à travers le village
41	59	405	10.40	Beaufort-Heed	route d'Eppeldorf		fin de côte no 03





ACC Contern - c/o Alain CONTER - 47, Op der Hobuch - L-5832 FENTANGE - acccontern@gmail.com

PARCOURS B 100 km
















km +	km -	Alt.	Horaire	Route	Localité / rue	Carrefour	REMARQUE
43	57	357	10.43		Beaufort		
					route d'Eppeldorf	x CR128 route de Reisdorf	<p>CARREFOUR SANS PRIORITE</p> <p>prendre à droite devant l'hôtel Meyer</p>
					CR128 Grand'Rue		<p>suivre le CR128 pendant 1 km</p> <p>RAVITAILLEMENT: ENTREE PARKING PATINOIRE</p>
						x CR128 rue du Château	
						x CR364 rue de Dillingen	<p>CARREFOUR SANS PRIORITE</p> <p>tourner à gauche devant le restaurant Kebab</p>
					CR364 route de Dillingen		<p>DESCENTE AVEC VIRAGES</p>
47	53	177	10.49		Dillingen		
					route de Beaufort	x N10 route de Grundhof	<p>CARREFOUR SANS PRIORITE APRES DESCENTE</p> <p>prendre à droite en bas de la descente</p>
					N10 route de Grundhof		<p>suivre la N10 pendant 2 km</p>
49	51	173	10.53		Grundhof		
					N10 route d'Echternach	x CR121 route de Beaufort	<p>tourner à droite devant l'hôtel Brimer</p>
					CR121 route de Beaufort		<p>suivre le CR121 pendant 2 kilomètres</p> <p>côte no 04 *** 5,6 km à 3,6 %</p>
51	49	193	10.56		Vugelsmillen		
					CR121 de Grundhof	x CR364 vers Beaufort	<p>CARREFOUR SANS PRIORITE</p> <p>tourner à gauche au deuxième carrefour</p>
						x CR364 vers Berdorf	
					CR364 CR364 vers Berdorf		<p>continuer sur le CR364 pendant 4 km</p> <p>PASSAGE ETROIT</p>
55	45	377	11.02		Berdorf		
					rue de Grundhof	x CR137 rue de Consdorf	<p>fin de côte no 04</p> <p>CARREFOUR SANS PRIORITE</p> <p>tourner à droite devant l'hôtel Kinnen</p>
					CR137 rue de Consdorf		<p>continuer sur le CR137 pendant 6 km</p>





ACC Contern - c/o Alain CONTER - 47, Op der Hobuch - L-5832 FENTANGE - acccontern@gmail.com

PARCOURS B 100 km

km +	km -	Alt.	Horaire	Route	Localité / rue	Carrefour	REMARQUE
60	40	350	11.10		Consdorf		
					rue Melickshaek	x CR137 rue Hicht	 ROND-POINT: CARREFOUR SANS PRIORITE  tout droit, deuxième sortie du rond-point 
					rue Hicht		suivre le CR137 pendant 1 kilomètre
					route de Luxembourg	x route de Luxembourg	  suivre le CR137 sur la gauche
					route de Luxembourg		suivre le CR137 pendant 4 kilomètres
63	37	386	11.15		croisement Altrier		
					CR137 vers Bech	x CR137 vers Hersberg x N11 vers Luxembourg x CR129 vers Zittig	
65	35	297	11.18		Bech		
					Konsdrefferstrooss		 DESCENTE AVEC VIRAGES ET CARREFOUR  tourner à droite devant l'église 
					CR132	x CR132 vers Brouch	suivre le CR132 pendant 600m
					Béiwerwiss		
66	34	300	11.19		croisement Brouch		
					CR132 de Bech	x CR137 vers Berbourg	 CARREFOUR SANS PRIORITE  tourner à gauche après le village 
					CR137	CR137 vers Berbourg	suivre le CR137 pendant 2 km
68	32	273	11.23		Berbourg		
					An der Gruecht	x Brucherstrooss x CR135 Hierberwee	 VIRAGES ET CARREFOUR  tourner à droite après le petit pont 
					Schullstrooss	x CR135A vers Wecker x CR137D Neie Wee	suivre le CR137 pendant 1,5 kilomètres





ACC Contern - c/o Alain CONTER - 47, Op der Hobuch - L-5832 FENTANGE - acccontern@gmail.com

PARCOURS B 100 km

km +	km -	Alt.	Horaire	Route	Localité / rue	Carrefour	REMARQUE
70	30	268	11.26		croisement Lellig		
					CR137 de Berbourg x chemin vers Lellig		CARREFOUR SANS PRIORITE
					chemin vers Lellig		800 m après la sortie du village, tourner à gauche côte no 5 * 1,4 km à 3,7 % suivre le chemin pendant 2 km fin de côte no 05
72	28	286	11.29		Lellig (entrée)		
					chemin de Berbourg x CR139 vers Herborn		CARREFOUR SANS PRIORITE DANS DESCENTE
					CR139 vers Herborn		tourner à gauche à l'entrée du village suivre le CR139 pendant 4 km VIRAGES ET RETRECISSEMENT
74	26	285	11.32		Hierbermillen		
					CR139 vers Herborn		côte no 6 * 3,2 km à 2,5 %
76	24	296	11.35		Herborn		
					CR139 de Lellig x CR135 vers Berbourg		suivre le CR139 pendant encore 600 m
					Haaptstrooss x CR139 vers Osweiler		RAVITAILLEMENT PRES DE L'EGLISE MOMPACH
					Momperwee x CR135 vers Mompach		MOMPACH tourner à droite 100 m après l'église à droite 150 m après la sortie village
				CR135	CR135 vers Mompach		suivre le CR135 pendant 2 km fin de côte 06
79	21	311	11.40		Mompach		
					Duerfstrooss		
					Um Buer x CR141 lewescht Strooss		CARREFOUR SANS PRIORITE
					lewescht Strooss x CR141 vers Boursdorf		ECHTERNACH tourner à gauche au petit monument continuer sur le CR141 pendant 4 km côte no 7 * 1,9 km à 3,4 %
				CR141			





ACC Contern - c/o Alain CONTER - 47, Op der Hobuch - L-5832 FENTANGE - acccontern@gmail.com

PARCOURS B 100 km

km +	km -	Alt.	Horaire	Route	Localité / rue	Carrefour	REMARQUE
81	19	376	11.43		Pafebiert		
					CR141 de Mompach	x CR370 vers Herborn	fin de côte 7
83	17	337	11.46		croisement Osweiler		
					CR141 de Mompach	x CR370 vers Dickweiler	DICKWEILER prendre le CR370 à droite
				CR370	CR370 vers Dickweiler		suivre le CR370 pendant 1,5 km
							DESCENTE AVEC VIRAGES ET RETRECISSEMENT
84	16	295	11.48		Dickweiler		
					rue Principale	x CR370 vers Hinkel	GIRST à la sortie du village à droite
					CR370 vers Girst		suivre le CR370 pendant 1,5 km
86	14	276	11.51		croisement Girsterklaus		
					CR370 vers Girst	x CR371 vers Girsterklaus	DESCENTE RAPIDE AVEC RETRECISSEMENT
87	13	225	11.53		Girst		
					Duerfstrooss		
88	12	200	11.54		croisement Girsterklaus		
					CR370 vers Girst	x CR371 vers Girsterklaus	
89	11	165	11.56		Hinkel		
					rue de Girsterklaus	x PC3 Schullerwee	DESCENTE AVEC VIRAGES ET CARREFOUR
					rue de Girsterklaus		tourner à gauche à l'entrée du village
					Schullerwee	x PC3 rivières	suivre à gauche avant d'arriver sur la N10
				PC3	piste cyclable 3 rivières		suivre la piste cyclable sur 1 km
90	10	148	11.57		croisement PC3 x N10		
					piste cyclable 3 rivières	x N10 Rosport	CARREFOUR SANS PRIORITE
							prendre la N10 sur la gauche au bout du chemin
				N10	N10 vers Rosport		suivre la N10 pendant 10 km





ACC Contern - c/o Alain CONTER - 47, Op der Hobuch - L-5832 FENTANGE - acccontern@gmail.com

PARCOURS B 100 km

km +	km -	Alt.	Horaire	Route	Localité / rue	Carrefour	REMARQUE	
92	8	160	12.01		Rosport			
					rue d'Echternach	x CR372 vers Dickweiler		
95	5	157	12.05		Steinheim			
					route d'Echternach			
100	0	160	12.13		Echternach			
					N10 de Steinheim	x N11B vers Bitburg		ROND-POINT: CARREFOUR SANS PRIORITE tout droit, première sortie du rond-point
						x route de Wasserbillig		
						X N11 Echternacherbrück		CARREFOUR SANS PRIORITE tourner à gauche dans la rue aux pavés
					rue de la Sûre	x rue de la Montagne		prendre à droite après 170 m
					rue de la Montagne	x rue du Pont		continuer tout droit
					place du Marché			ATTENTION: ARRIVEE SUR PAVES ARRIVEE SUR LA PLACE DU MARCHÉ
								ATTENTION: DERNIER KM MODIFIE

