



La 18^{ème} Charly Gaul

le 16 Septembre 2007 à Contern

Les 11 côtes

Côte de Stegen (Medernach) **

Informations générales

Degré de difficulté : **
Longueur : 2.800 m
Altitude départ : 255 m
Altitude sommet : 340 m
Dénivellation : 85 m
Pente moyenne : 3,0%
Pente maximale : 7,1 %

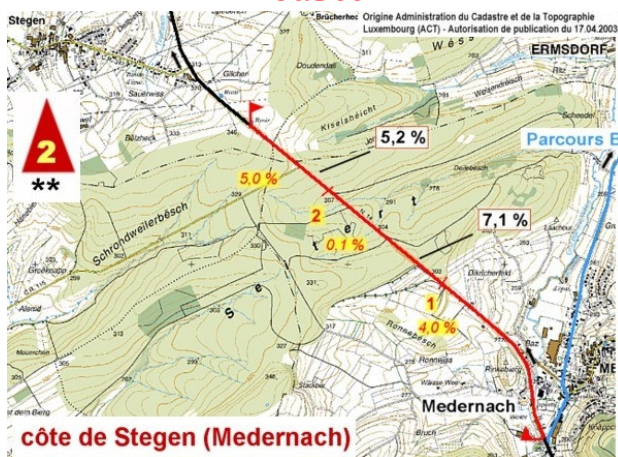
Parcours A :

Côte no 1
Côtes restantes : 10
km parcourus : 32
km à parcourir : 125

Parcours B :

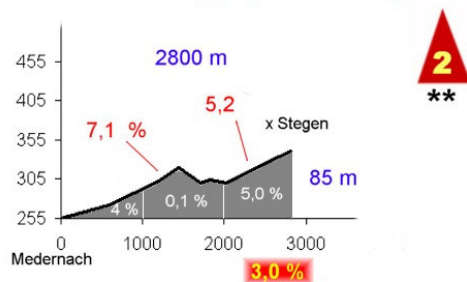
-
-
-
-

Carte




Profil

côte de Stegen (Medernach)



Photo



Côte de Gralingen ***

Informations générales

Degré de difficulté : ***
Longueur : 12.000 m
Altitude départ : 190 m
Altitude sommet : 490 m
Dénivellation : 300 m
Pente moyenne : 2,5%
Pente maximale : 8.0 %

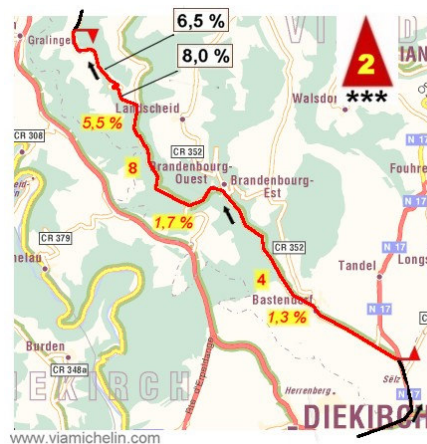
Parcours A :

Côte no 2
Côtes restantes : 9
km parcourus : 46
km à parcourir : 102

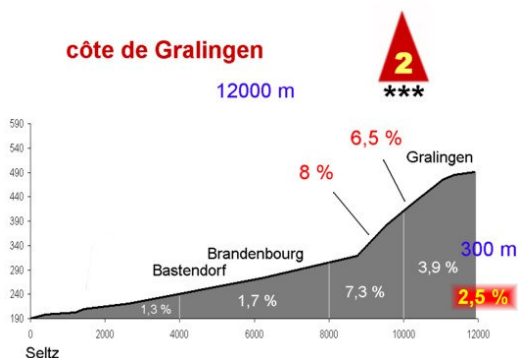
Parcours B :

— — — —

Carte



Profil



Photo



Côte de Wahlhausen * * * *

Informations générales

Degré de difficulté : ****
Longueur : 3.900 m
Altitude départ : 250 m
Altitude sommet : 520 m
Dénivellation : 270 m
Pente moyenne : 6,9%
Pente maximale : 13 %

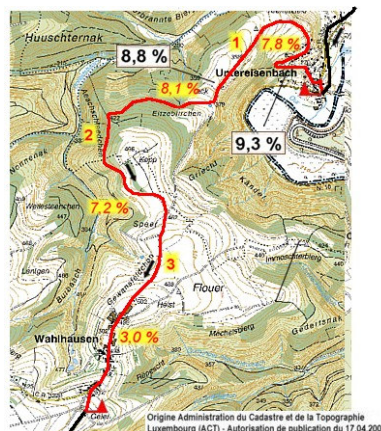
Parcours A :

Côte no 3
Côtes restantes : 8
km parcourus : 73
km à parcourir : 82

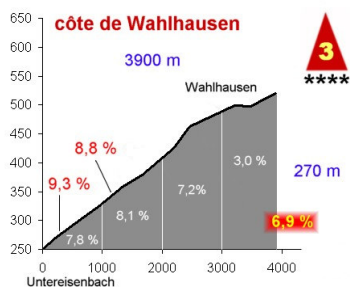
Parcours B :

— — — —


Carte



Profil



Photo



Côte de Poul - Groesteen *

Informations générales

Degré de difficulté : *
 Longueur : 2.800 m
 Altitude départ : 440 m
 Altitude sommet : 520 m
 Dénivellation : 80 m
 Pente moyenne : 2,9%
 Pente maximale : 6,2 %

Parcours A :

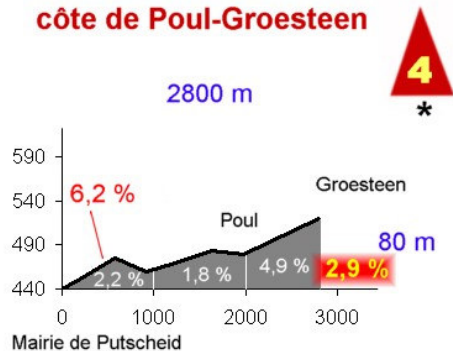
Côte no 4
 Côtes restantes : 7
 km parcourus : 81
 km à parcourir : 77

Parcours B :

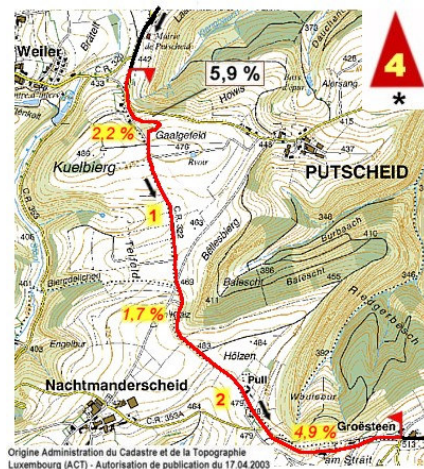
-
 -
 -
 -

Profil

côte de Poul-Groesteen



Carte



Photo



Côte de Knupp (Fouhren) *

Informations générales

Degré de difficulté : *
 Longueur : 1.300 m
 Altitude départ : 300 m
 Altitude sommet : 359 m
 Dénivellation : 59 m
 Pente moyenne : 4,5%
 Pente maximale : 5,2 %

Parcours A :

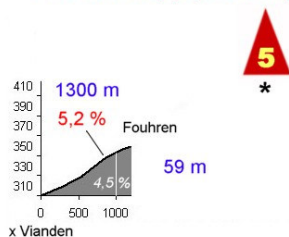
Côte no 5
 Côtes restantes : 6
 km parcourus : 88
 km à parcourir : 70

Parcours B :

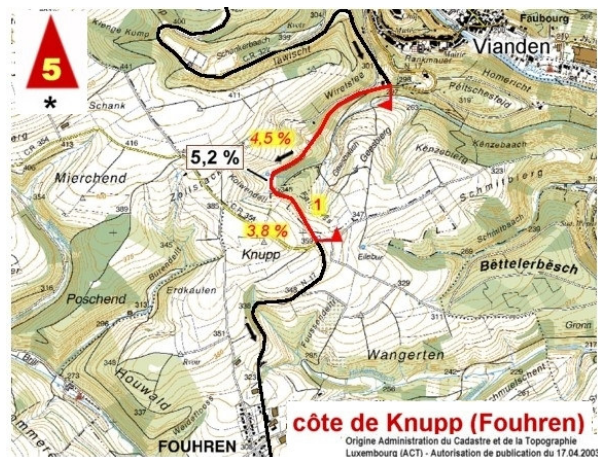
-
 -
 -
 -

Profil


côte de Knupp (Fouhren)



Carte



Photo



Côte de Hierzenhaff (Bettendorf) ***

Informations générales

Degré de difficulté : ***
 Longueur : 1.750 m
 Altitude départ : 190 m
 Altitude sommet : 315 m
 Dénivellation : 125 m
 Pente moyenne : 7,2%
 Pente maximale : 10,0 %

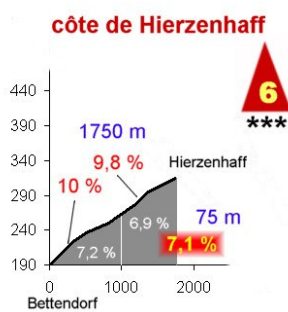
Parcours A :

Côte no 6
 Côtes restantes : 5
 km parcourus : 98
 km à parcourir : 60

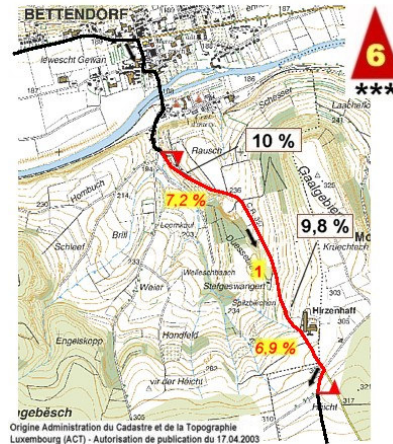
Parcours B :

-
 -
 -
 -


Profil



Carte



Photo



Côte de Grevenhaff (Ermsdorf) ***

Informations générales

Degré de difficulté : ***
 Longueur : 2.600 m
 Altitude départ : 245 m
 Altitude sommet : 415 m
 Dénivellation : 170 m
 Pente moyenne : 6,5%
 Pente maximale : 9,6 %

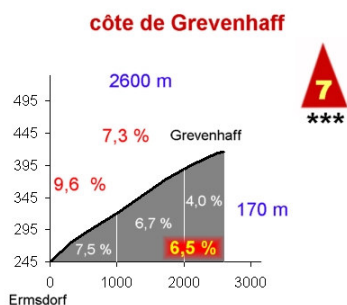
Parcours A :

Côte no 7
 Côtes restantes : 4
 km parcourus : 105
 km à parcourir : 52

Parcours B :

Côte no 1
 Côtes restantes : 4
 km parcourus : 35
 km à parcourir : 52


Profil



Carte



Photo



Côte de Graulinster **

Informations générales

Degré de difficulté : **
Longueur : 2.400 m
Altitude départ : 280 m
Altitude sommet : 360 m
Dénivellation : 80 m
Pente moyenne : 3,4%
Pente maximale : 4,8 %

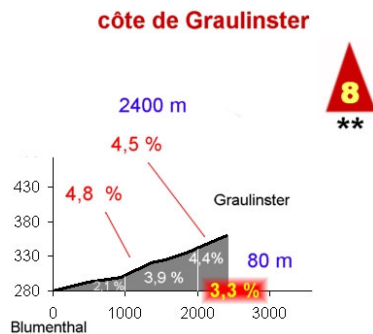
Parcours A :

Côte no 8
Côtes restantes : 3
km parcourus : 120
km à parcourir : 37

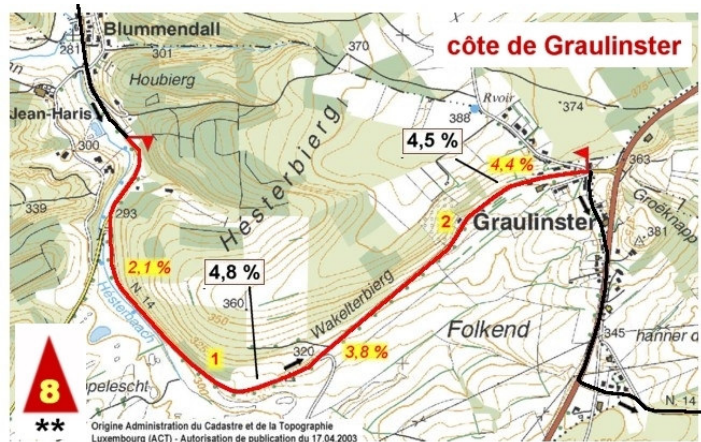
Parcours B :

Côte no 2
Côtes restantes : 3
km parcourus : 50
km à parcourir : 37


Profil



Carte



Photo



Côte de Mensdorf *

Informations générales

Degré de difficulté : *
Longueur : 1.100 m
Altitude départ : 255 m
Altitude sommet : 300 m
Dénivellation : 45 m
Pente moyenne : 4,0%
Pente maximale : 6,3 %

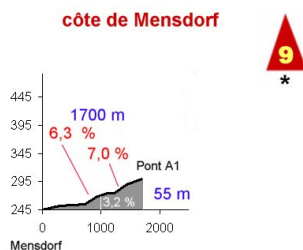
Parcours A :

Côte no 9
Côtes restantes : 2
km parcourus : 142
km à parcourir : 18

Parcours B :

Côte no 3
Côtes restantes : 2
km parcourus : 72
km à parcourir : 18

Profil



Carte



Photo



Côte de Hakenhaff *

Informations générales

Degré de difficulté : *
 Longueur : 3.400 m
 Altitude départ : 220 m
 Altitude sommet : 280 m
 Dénivellation : 60 m
 Pente moyenne : 1,8%
 Pente maximale : 8,1 %

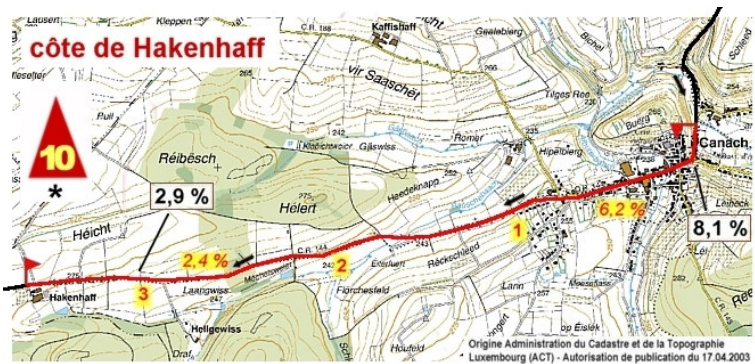
Parcours A :

Côte no 10
 Côtes restantes : 1
 km parcourus : 148
 km à parcourir : 9

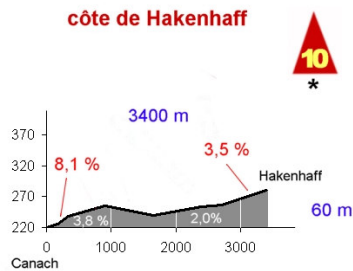
Parcours B :

Côte no 4
 Côtes restantes : 1
 km parcourus : 78
 km à parcourir : 9

Carte



Profil



Photo



Côte de Bärbelskraiz (Contern) **

Informations générales

Degré de difficulté : **
 Longueur : 1200 m
 Altitude départ : 260 m
 Altitude sommet : 335m
 Dénivellation : 75 m
 Pente moyenne : 6,3%
 Pente maximale : 13,8 %

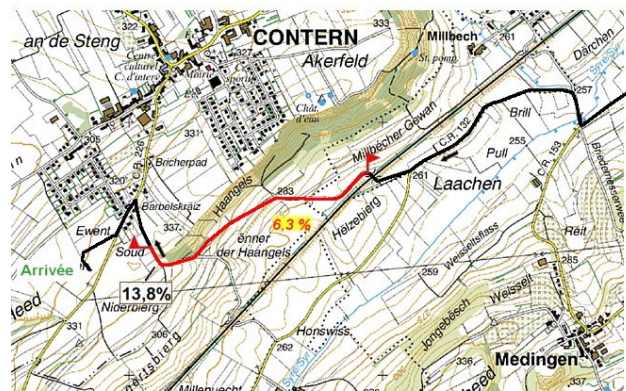
Parcours A :

Côte no 11
 Côtes restantes : -
 km parcourus : 158
 km à parcourir : 1

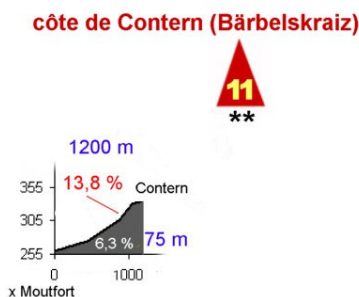
Parcours B :

Côte no 5
 Côtes restantes : -
 km parcourus : 88
 km à parcourir : 1

Carte



Profil



Photo

