

# La 29ème CHARLY GAUL

ORGANISATION:  
ACCContern

DIMANCHE - SONNTAG - SUNDAY




**02.09.2018**


Ville d'**ECHTERNACH**  
www.echternach.lu

**STRECKE B**

**89 km**

Start **10 h 20** Uhr auf dem Marktplatz in Echternach

km +	Ort	Strasse	km -	Höhe
0	<b>Echternach</b> 	place du Marché N10	89	160
8	Grundhof	CR121	81	173
16	<b>Beaufort</b>	Steigung 01 *** 7 km zu 3,1 % CR128	73	360
21	<b>Reisdorf</b>	A = B  N19	68	181
23	Moestroff	CR357C	66	186
25	<b>Hierzenhaff</b>	Steigung 02 ** 2,1 km zu 6,1 %	64	308
27	Keiweibach	CR358	62	230
30	<b>Ermsdorf</b>	Steigung 03 *** 2,6 km zu 6,5 % CR356	59	250
34	Savelborn	CR358	55	365
36	Kreuzung Medernach		53	366
37	Gillenshaff		52	399
39	Kitzebur	CR118	50	335
41	Christnach		48	309
43	Breidweiler-Brück		46	240
48	<b>Consdorf</b>	Steigung 04 *** 6 km zu 2,4 % CR137	41	328
52	Bech	CR132	37	297
55	Berbourg	CR137	34	273
59	Kreuzung Manternach	CR139	30	221
60	<b>Lellig</b>	Steigung 05 * 3 km zu 2,9 %	29	265
64	Kreuzung Bocksbierg	CR141	25	256
68	Mompach		21	318
70	<b>Pafebierg</b>	Steigung 06 ** 4 km zu 3,4 %	19	376
72	Kreuzung Osweiler	CR370	17	337
73	Dickweiler		16	295
76	Girst		13	225
78	Hinkel	PC3	11	165
81	Rosport	N10	8	160
84	Steinheim		5	157
89	<b>Echternach</b> 	place du Marché	0	160



Änderungen vorbehalten

**GESAMTHÖHENUNTERSCHIED 1248 m**

ACC Contern - c/o M. Eugène Stirn - 7, rue des Gaulois - L-3432 DUDELANGE - www.acccontern.lu - T: (+352) 621 213 171 - eugstirn@pt.lu

