



























La 21^{ème} Charly Gaul

am 5. September 2010 in Echternach (Start 9h00 am Marktplatz)


























Strecke A (160 km)

km	Strasse	Ort/Strasse	Kreuzung	Bemerkung	Uhrzeit
0		Echternach			
		place du Marché		provisorischer Start 9 h00	09:00
		route de Luxembourg		Definitiver Start am Ausgang der Stadt	09:05
2	N11	Lauterborn		  	09:08
		route de Luxembourg	CR 118 nach Consdorf		
5		Michelshof			09:13
		route de Luxembourg	CR 132 nach Consdorf		
9		Altrier			09:20
		route de Luxembourg	CR 132A Op der Schanz (2x)		
12		Graulinster			
		route de Luxembourg	N14 rue de Blumenthal	  	
	N14	rue de Blumenthal			
15		Blummendall			09:30
		Dikrecherstrooss	CR121 nach Junglinster		
17		Reuland			09:33
		Op der Strooss	CR121 nach Mullerthal		
20		Heffingen			09:38
		Op der Strooss	CR129 nach Godbrange		
			CR128 Am Duerf	 	09:38
23		Larochette			
		rue du Moulin	CR119 rue d'Ernzen		09:43
		rue de Medernach	CR118 rue Scheerbach		09:43
			CR118 rue de Mersch		09:43
26		Medernach			
		nach Diekirch	N14A rue de Larochette		
			N14A rue de Diekirch		
29		Stegen			09:53
		Dikrecherstrooss	CR115 nach Schrandweiler		09:53
			CR347 Medernacherstrooss		09:53
			CR347 nach Folkendange		09:53
34		Diekirch		 	10:01
		route de Larochette	rue J. Merten		10:01
			route de Gilsdorf		10:01
			rue A. Heck		10:01
	N17A	rue A. Heck	rue de Clairefontaine	   	10:01
	N17	rue de Clairefontaine		 	
37		Bleesbreck		   	10:06
		rue de Clairefontaine	CR356 rue du Pont		10:06
			N19 nach Vianden		10:06
		Veianerstrooss			

La 21^{ème} Charly Gaul

am 5. September 2010 in Echternach (Start 9h00 am Marktplatz)















Strecke A (160 km)

km	Strasse	Ort/Strasse	Kreuzung	Bemerkung	Uhrzeit
38		Selz			
		Veianerstrooss	CR353 rue de Bastendorf		
	CR353	rue de Bastendorf			10:08
39		Bastendorf			
		Hauptstrooss	CR352 Op der Tomm		10:10
42		Brandenbourg			
		Hauptstrooss	CR352 Henneschtgaass		10:15
			CR357 Schlapp		10:15
45		CR353 x CR320a	CR320a nach Gralingen		10:20
48		CR353 x CR353a	CR353a nach Nachtmanderscheid		10:25
50		Mairie de Putscheid			
		von Brandenbourg	CR322 nach Vianden		
	CR322	nach Wahlhausen			10:28
52		Schmuelen			
		Veianerstrooss	CR322A nach Wahlhausen		10:31
			CR322B nach Wahlhausen		10:31
55		Schinker			
		Veianerstrooss	CR322C nach Wahlhausen-Dickt		10:36
			N7 route de Diekirch		10:36
	N7	route de Diekirch			
57		Hosingen			
		Hauptstrooss	ZA Op der Hiel		10:40
	CR324		CR324 Eesberwee		
		Eesberwee			
62		Obereisenbach			
	N10	Am Becherduerf	N10 Hauptstrooss		10:48
		Hauptstrooss			
63		Untereisenbach			
		Hauptstrooss			
69		Stolzembourg			
		rue Principale	CR320 rue de Putscheid		11:00
			rue du Faubourg		
		rue du Faubourg			
73		Groesteen			
		de Stolzembourg	CR322 nach Vianden		11:06
	CR322	nach Vianden			
74		Mont St-Nicolas			
		nach Vianden			
					
79		CR322 x N17			
		von Groesteen	N17 nach Vianden		11:16
	N17	Op der Plank			
					
					

La 21^{ème} Charly Gaul

am 5. September 2010 in Echternach (Start 9h00 am Marktplatz)

Strecke A (160 km)

km	Strasse	Ort/Strasse	Kreuzung	Bemerkung	Uhrzeit
81		Fouhren			
		Dikrecherstrooss	N17b Bettlerstrooss		
83		Tandel			
		Veianerstrooss			
85		Selz			
		Veianerstrooss	CR353 rue de Bastendorf		11:26
86		Bleesbreck			
		Veianerstrooss	N17 rue de Clairefontaine		11:28
	N19	rue de Diekirch-Echternach			
88		Bettendorf			
		route de Diekirch	CR357 route d'Eppeldorf		11:31
90		Moestroff			
		route de Diekirch			
93		Reisdorf			
		route de Diekirch	N19a rue de Hoesdorf		11:40
			route de Larochette		
	CR358	route de Larochette	CR128a rue de Beaufort		11:40
96		Hessemillen (Zusammenschluss A-B)			
		von Reisdorf	CR357 nach Hierzenhaff		11:45
	CR357	nach Eppeldorf			
97		Eppeldorf			
		rue Hessemillen			
		rue Hossenbergr			
99		Beauforterheed			
		route d'Eppeldorf	rue de Haller		
		rue de Haller	CR128 rue du Château		11:50
	CR128	nach Haller			
102		Hallermillen			
		An der Gruecht			
103		Haller			
		An der Gruecht	CR358 rue des Romains		11:56
		rue du Hallerbach			
		Hallerhicht			
106		Waldbillig			
		rue de Haller	CR356 rue Michel Rodange		12:01
		rue de Christnach			
108		Christnach			
		rue Am Lahr	CR356 rue Um Bierg		12:05
		Schoulstrooss	CR118 Moellerdallerstrooss		12:05
	CR118	Moellerdallerstrooss			

La 21^{ème} Charly Gaul

am 5. September 2010 in Echternach (Start 9h00 am Marktplatz)




















Strecke A (160 km)

km	Strasse	Ort/Strasse	Kreuzung	Bemerkung	Uhrzeit
110		pont de Breidweiler			12:08
		Strasse Christnach - Consdorf			
111		CR118 x CR365			
		Strasse Christnach - Consdorf	CR356 nach Breidweiler		12:10
113		CR118 x CR365			
		Strasse Christnach - Consdorf	CR356 nach Müllerthal		12:13
114		Consdorf			
		rue de Mullerthal	rue de Luxembourg		
	CR137	rue de Luxembourg		ALTRIER	
116		CR137 x CR136			
	CR136	von Consdorf nach Hersberg	CR136 nach Hersberg	ALTRIER	
117		Hersberg			
		rue Principale			
118		Altrier			
		Heeschbregewee	CR136A Op der Schanz	HEMSTAL	12:21
	CR136A	Op der Schanz	CR136 rue de Hemstal	HEMSTAL	12:21
	CR136	rue de Hemstal			
120		Hemstal			
		Op der Jaich	CR129 Am Duerf	BROUCH	12:25
	CR129	Am Duerf			
121		CR129 x CR136			
		von Hemstal nach Brouch	CR136 nach Brouch	BROUCH	
	CR136	nach Brouch			
122		Brouch			
		von Hemstal nach Bech	CR132 nach Bech	BECH	12:28
	CR132	nach Bech			
124		CR132 x CR137			
		von Brouch nach Berbourg	CR137 nach Berbourg	BERBOURG	
	CR137	nach Berbourg			
127		Berbourg			
		An der Gruecht	Broucherstrooss		12:36
			CR135 Duerfstrooss		12:36
			CR137 Schoulstrooss	MANTERNACH	
		Schoulstrooss			
130		CR137 x CR139			
		von Berbourg nach Lellig	CR139 nach Lellig	LELLIG	12:41
	CR139	nach Lellig			
131		Lellig			
		Duerfstrooss nach Bocksbiert	nach Bocksbiert	WASSERBILLIG	

La 21^{ème} Charly Gaul

am 5. September 2010 in Echternach (Start 9h00 am Marktplatz)

Strecke A (160 km)

km	Strasse	Ort/Strasse	Kreuzung	Bemerkung	Uhrzeit
135		Bocksbierg			
		von Lellig	CR141 nach Mompach		12:50
	CR141	nach Mompach		  	
138		CR141 x CR135			
	CR135	nach Mompach	CR135 nach Givenich		12:55
139		Mompach			
	CR141	Iewesch Strooss	CR135 Duerfstrooss		12:56
141		Pafebiertg			
		von Mompach	CR370 von Herborn		13:00
143		CR141 x CR370			
	CR370	von Pafebiertg	CR370 nach Dickweiler		13:03
		nach Dickweiler			
144		Dickweiler			
		rue Principale	CR372 von Rosport		
		nach Girst			
147		Girst			
		Duerfstrooss			
149		Hinkel			
		rue de Girsterklaus	Schullerstrooss	  	13:13
		Schullerstrooss			
	PC3	Radweg PC3			
151		PC3 x N10			
		Radweg PC3	Nationalstrasse 10	 	13:16
	N10	Nationalstrasse 10			
152		Rosport			
		route d'Echternach	CR372 rue Herni Tudor		13:18
155		Steinheim			
		route d'Echternach			
160		Echternach (arrivée)			
		Nationalstrasse 10	B257 nach Deutschland		13:31
			CR366 rue de Wasserbillig		13:31
			Echternacherbrück		13:31
		rue du Pont	rue de la Montagne	 	13:31
		rue de la Montagne			
		Place du Marché			
				ZIEL	