

Die Steigungen der "La 21^{ème} Charly Gaul"

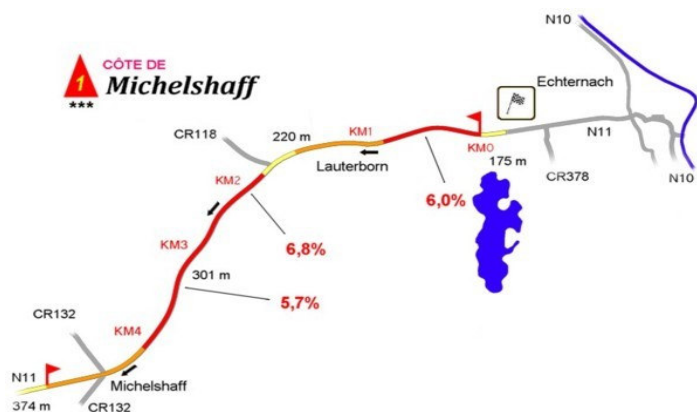
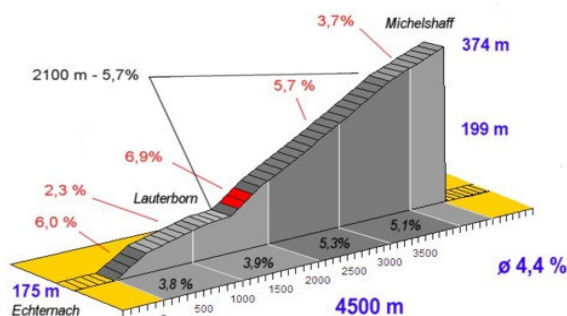
am 5. September 2010 in Echternach

1 Côte de Michelshaff

Schwierigkeitsgrad: ***
Länge: 4.500 m
Höhe am Fuss: 175 m
Höhe Gipfel: 374 m
Höhenunterschied: 199 m
durchschn. Steigung 4,4 %
max. Steigung 6,9 %

Strecke A
gefahrte Km. 0
verbleibende Km. 155
Steigung 1
verbleibende Steig. 10
Strecke B
gefahrte Km 0
verbleibende Km 90
Steigung 1
verbleibende Steig. 6

*** Côte de Michelshaff

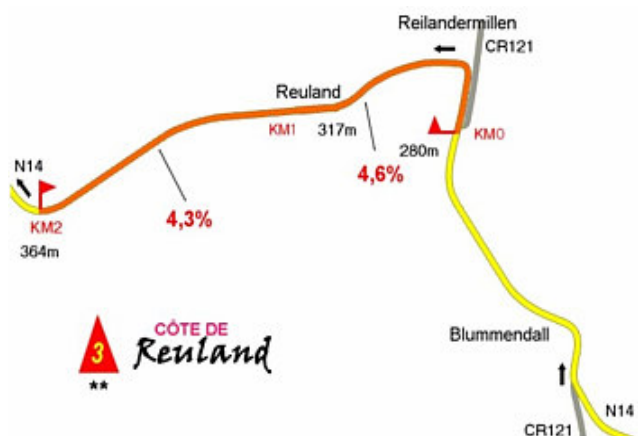
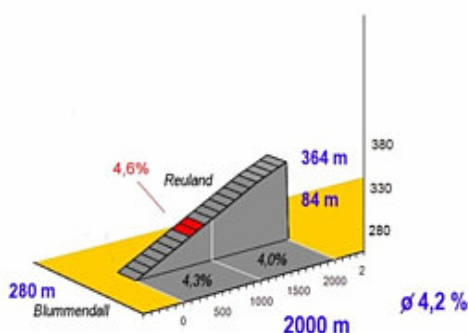


2 Côte de Reuland

Schwierigkeitsgrad: **
Länge: 2.000 m
Höhe am Fuss: 280 m
Höhe Gipfel: 364 m
Höhenunterschied: 84 m
durchschn. Steigung 4,2 %
max. Steigung 4,7 %

Strecke A
gefahrte Km. 15
verbleibende Km. 143
Steigung 2
verbleibende Steig. 9
Strecke B
gefahrte Km 15
verbleibende Km 78
Steigung 2
verbleibende Steig. 5

** Côte de Reuland



Die Steigungen der "La 21^{ème} Charly Gaul"

am 5. September 2010 in Echternach

3 Côte de Stegen / Medernach

Schwierigkeitsgrad: *

Länge: 2.800 m

Höhe am Fuss: 257 m

Höhe Gipfel: 342 m

Höhenunterschied: 85 m

durchschn. Steigung 3,0 %

max. Steigung 6,5 %

Strecke A

gefahrte Km: 26

verbleibende Km: 131

Steigung 3

verbleibende Steig. 8

Strecke B

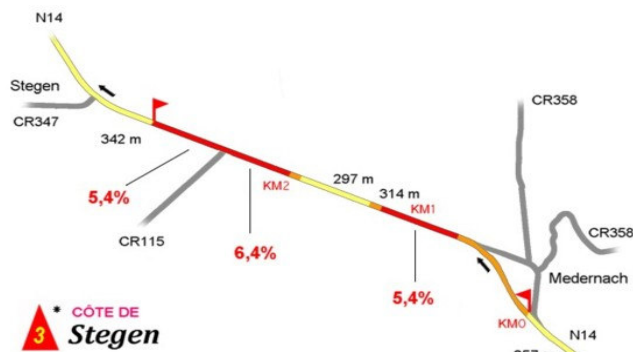
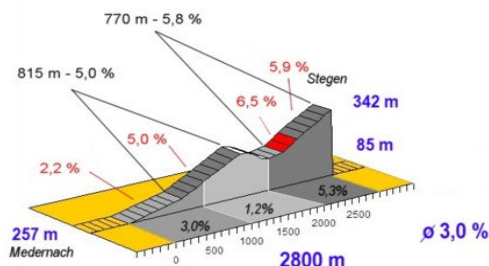
gefahrte Km

verbleibende Km

Steigung

verbleibende Steig.

3* Côte de Stegen



4 Côte de Schmuelen (Wahlhausen)

Schwierigkeitsgrad: ***

Länge: 16.000 m

Höhe am Fuss: 203 m

Höhe Gipfel: 535 m

Höhenunterschied: 332 m

durchschn. Steigung 2,1 %

max. Steigung 7,3 %

Strecke A

gefahrte Km: 38

verbleibende Km: 108

Steigung 4

verbleibende Steig. 7

Strecke B

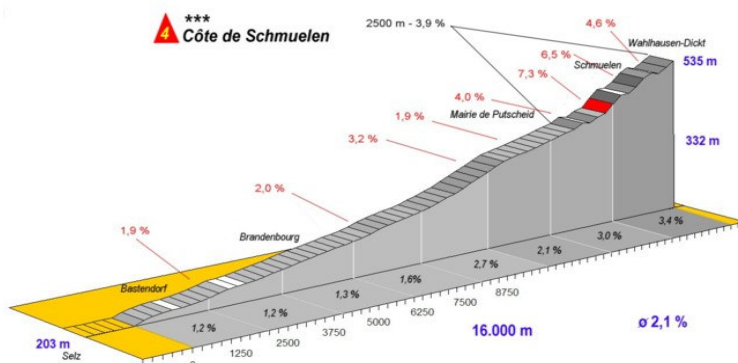
gefahrte Km

verbleibende Km

Steigung

verbleibende Steig.

4*** Côte de Schmuelen



Die Steigungen der "La 21^{ème} Charly Gaul"


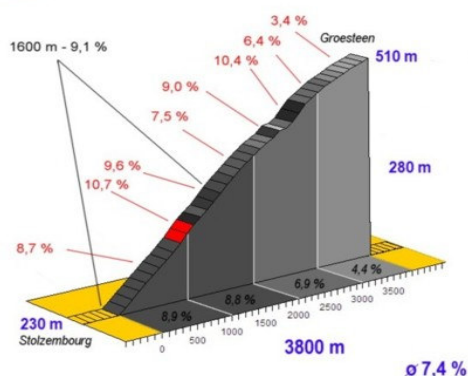
am 5. September 2010 in Echternach

5 Côte de Groesteen

Schwierigkeitsgrad: ***
 Länge: 3.800 m
 Höhe am Fuss: 230 m
 Höhe Gipfel: 510 m
 Höhenunterschied: 280 m
 durchschn. Steigung 7,4 %
 max. Steigung 10,7 %

Strecke A
 gefahrene Km: 69
 verbleibende Km: 87
 Steigung 5
 verbleibende Steig. 6
Strecke B
 gefahrene Km
 verbleibende Km
 Steigung
 verbleibende Steig.

5 **** Côte de Groesteen

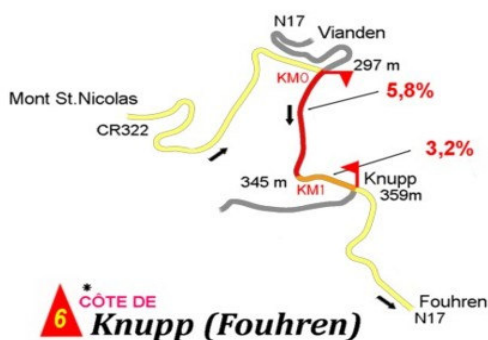
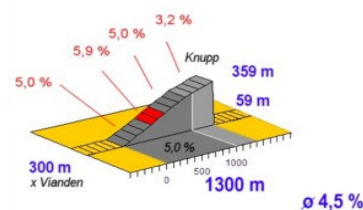


6 Côte de Knupp (Fouhren)

Schwierigkeitsgrad: *
 Länge: 1.300 m
 Höhe am Fuss: 300 m
 Höhe Gipfel: 359 m
 Höhenunterschied: 59 m
 durchschn. Steigung 4,5 %
 max. Steigung 5,9 %

Strecke A
 gefahrene Km: 79
 verbleibende Km: 79
 Steigung 6
 verbleibende Steig. 5
Strecke B
 gefahrene Km
 verbleibende Km
 Steigung
 verbleibende Steig.

6 * Côte de Knupp (Fouhren)



Die Steigungen der "La 21^{ème} Charly Gaul"

am 5. September 2010 in Echternach

7 Côte de Eppeldorf (Beaufort)

Schwierigkeitsgrad: ***

Länge: 2.800 m

Höhe am Fuss: 200 m

Höhe Gipfel: 414 m

Höhenunterschied: 194 m

durchschn. Steigung 6,9 %

max. Steigung 12,5 %

Strecke A

gefahrte Km: 96

verbleibende Km: 61

Steigung 7

verbleibende Steig. 4

Strecke B

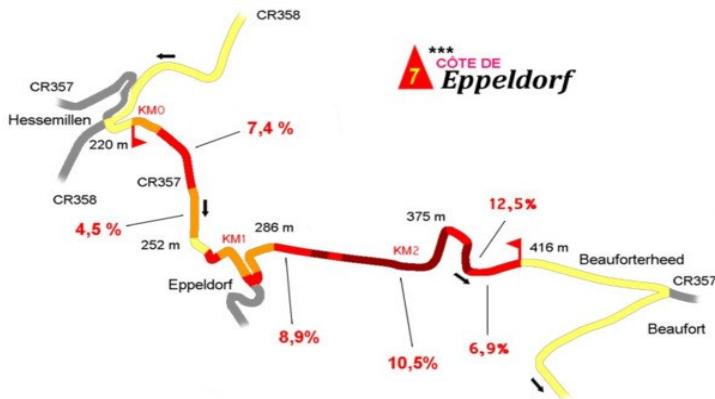
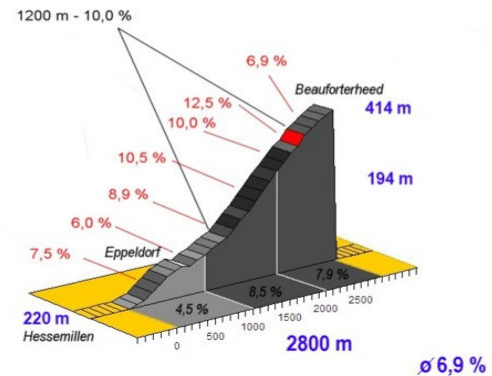
gefahrte Km: 31

verbleibende Km: 61

Steigung 3

verbleibende Steig. 4

7 *** Côte de Eppeldorf



8 Côte de Haller

Schwierigkeitsgrad: *

Länge: 1.300 m

Höhe am Fuss: 280 m

Höhe Gipfel: 368 m

Höhenunterschied: 88 m

durchschn. Steigung 6,8 %

max. Steigung 9,7 %

Strecke A

gefahrte Km: 102

verbleibende Km: 56

Steigung 8

verbleibende Steig. 3

Strecke B

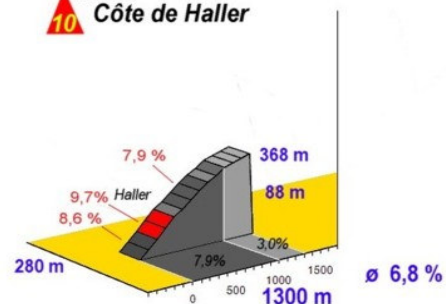
gefahrte Km: 37

verbleibende Km: 56

Steigung 4

verbleibende Steig. 3

10 ** Côte de Haller



Die Steigungen der "La 21^{ème} Charly Gaul"

am 5. September 2010 in Echternach

9 Côte de Consdorf

Schwierigkeitsgrad: ***

Länge: 6.000 m

Höhe am Fuss: 245 m

Höhe Gipfel: 380 m

Höhenunterschied: 135 m

durchschn. Steigung 2,3 %

max. Steigung 8,3 %

Strecke A

gefahrte Km: 110

verbleibende Km: 44

Steigung 9

verbleibende Steig. 2

Strecke B

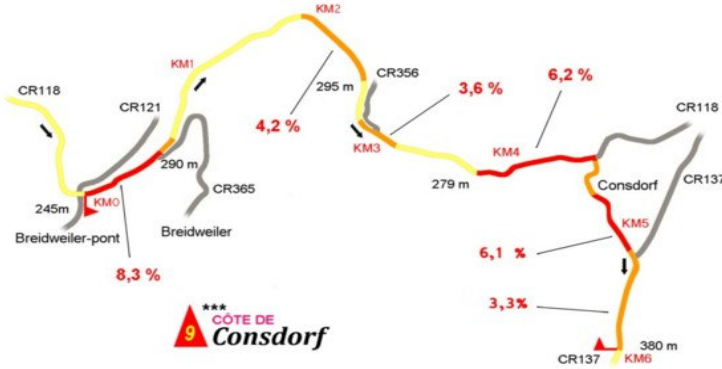
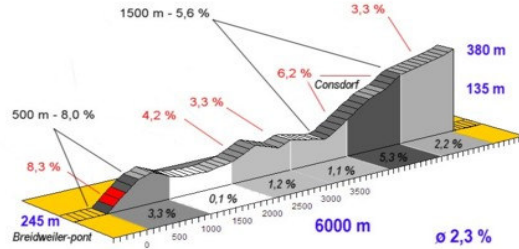
gefahrte Km: 45

verbleibende Km: 44

Steigung 5

verbleibende Steig. 2

9 Côte de Consdorf



10 Côte de Lellig

Schwierigkeitsgrad: **

Länge: 3.200 m

Höhe am Fuss: 220 m

Höhe Gipfel: 305 m

Höhenunterschied: 85 m

durchschn. Steigung 2,7 %

max. Steigung 6,4 %

Strecke A

gefahrte Km: 130

verbleibende Km: 27

Steigung 10

verbleibende Steig. 1

Strecke B

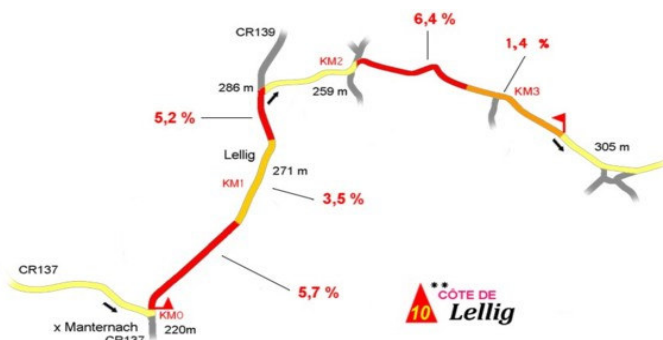
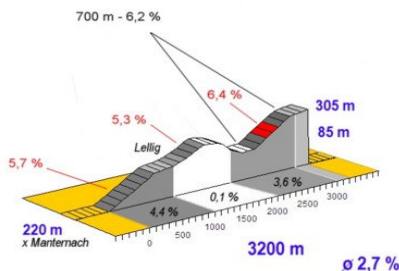
gefahrte Km: 65

verbleibende Km: 27

Steigung 6

verbleibende Steig. 1

10 Côte de Lellig



Die Steigungen der "La 21^{ème} Charly Gaul"

am 5. September 2010 in Echternach

11 Côte de Pafebiert

Schwierigkeitsgrad: ***

Länge: 4.800 m

Höhe am Fuss: 240 m

Höhe Gipfel: 382 m

Höhenunterschied: 142 m

durchschn. Steigung 3,0 %

max. Steigung 7,8 %

Strecke A

gefährte Km: 136

verbleibende Km: 19

Steigung 11

verbleibende Steig. -

Strecke B

gefährte Km 71

verbleibende Km 19

Steigung 7

verbleibende Steig. -

*** Côte de Pafebiert

